

LES RÉGIONS DE LA FRANCE
Introduction à la civilisation française

Sommaire

La France en chiffres / 7
La France en cartes / 8
Les départements de France / 8
Les préfetures et les chefs-lieux de France / 9
La France métropolitaine / 10
LE NORD / 11
La Normandie / 13
Le Nord-Pas-de-Calais / 17
La Picardie / 21
L'Île-de-France / 25
La Champagne-Ardenne / 29
La Lorraine / 33
L'Alsace / 37
L'EST / 41
La Franche-Comté / 43
Rhône-Alpes / 47
LE SUD / 51
La Provence-Alpes-Côte d'Azur / 53
Le Languedoc-Roussillon / 57
Le Midi-Pyrénées / 61
L'Aquitaine / 65
La Corse - l'Île de Beauté / 69
L'OUEST / 73
Le Poitou-Charentes / 75
Les Pays de la Loire / 79
La Bretagne / 83
LE CENTRE / 87
Le Centre / 89
La Bourgogne / 93
L'Auvergne / 97
Le Limousin / 101
LA FRANCE D'OUTRE-MER / 105
CAP SUR <i>LA RÉUNION</i> / 109
Bibliographie sélective / 113
Sitographie / 114
Questions à choix multiples / 115

La France en chiffres*

Superficie	552 000 km ² (métropolitaine), 675 417 km ² (avec les DOM-TOM)
Population	65 350 181 habitants
Régions	22, métropolitaines
Départements	96, métropolitains
Densité	97 habitants/km ²
Indicatif téléphonique	+33
Altitude maximale	4 810 m (le Mont-Blanc)
Eaux marines	11 millions km ² , sur 3 océans
Domaines climatiques	10 (océanique, continental, tropical, polaire, etc.)
Routes	1 million de km
Réseau ferroviaire	29 473 km
Taux de fécondité	2,01
Immigrés	5,6 millions
Revenu net mensuel	2 000 euros (moyen)
Chômage	10% de la population active
Touristes	83 millions par année
Économie mondiale	5 ^e place
Patrimoine UNESCO	34 biens culturels
PIB nominal	2 808 milliards d'USD

La France en cartes

(I)



LES DÉPARTEMENTS DE FRANCE

La France en cartes

(II)



LES PRÉFECTURES
ET LES CHEFS-LIEUX DE FRANCE

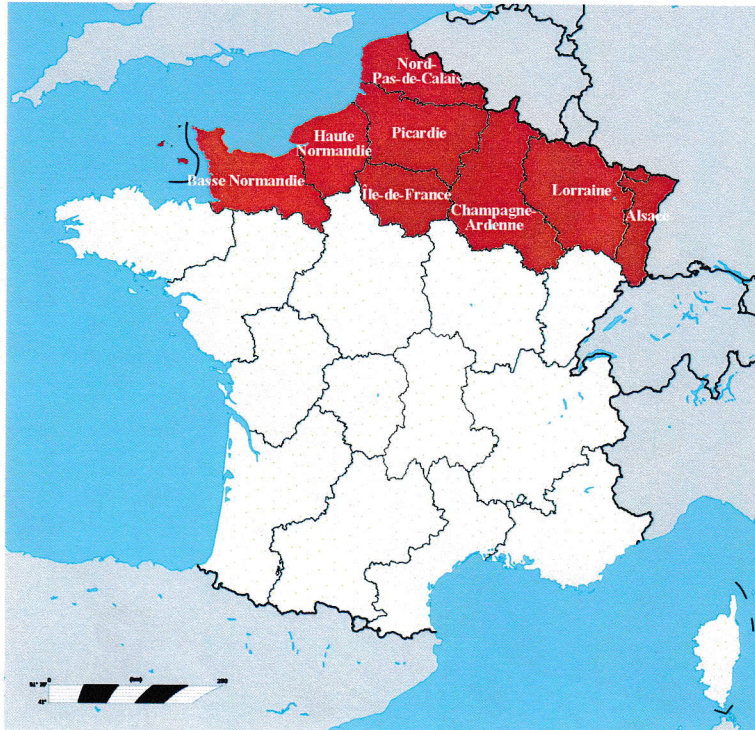
La France en cartes

(III)



LA FRANCE MÉTROPOLITAINE

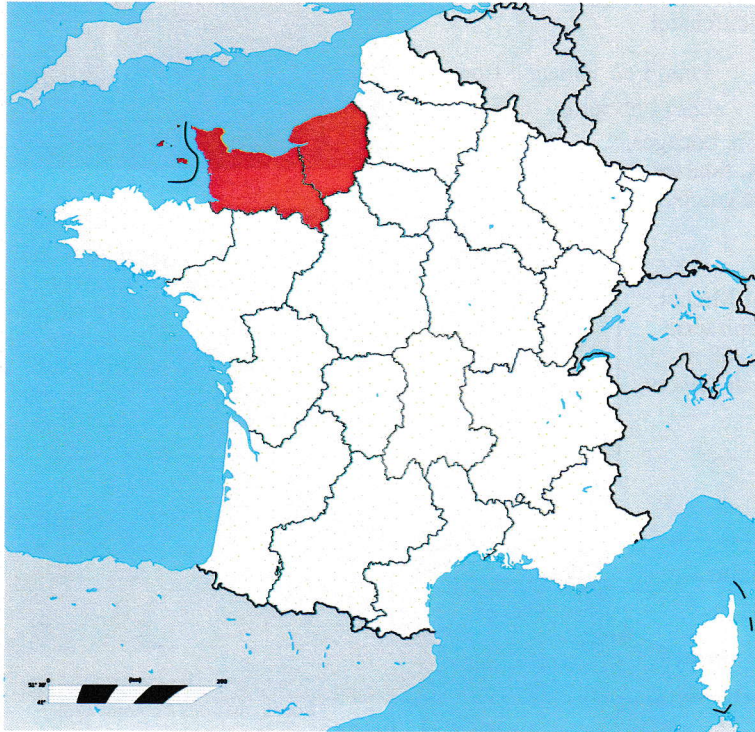
Normandie
Nord-Pas-de-Calais
Picardie
Île-de-France
Champagne-Ardenne
Lorraine
Alsace





La côte à Etretat

LA NORMANDIE



On ne fait pas de gros nœud avec de la petite ficelle.

(Proverbe normand)

LA NORMANDIE

Respect pentru oameni și cărți

Position géographique: au nord de la France, au bord de La Manche.

Habitants: les Normands.

Villes: Rouen (préfecture régionale de la Haute-Normandie, port), Caen (préfecture régionale de la Basse-Normandie), Le Havre (port), Cherbourg, Lisieux, Dieppe (plage), Neufchâtel (ville du fromage).

Rivières: la Seine.


Relief: le Massif armoricain, bocages, plaines, le Plateau de Caux, falaises de craie (Étretat), plages de galets.

Climat: doux, océanique.

Patrimoine: le Mont-Saint-Michel, la Tapisserie de Bayeux (tapisserie de la reine Mathilde, 11^e s.; 68 m sur 50 cm), le château fort de Gisors (11^e s.)

Traditions: le filage de la laine au rouet, le costume normand, la grande coiffe normande, instruments de musique (la vielle à roue, l'accordéon), les maisons à colombages, la dentelle (Alençon), les courses de chevaux (Deauville, en août).

Gastronomie: le camembert, le fromage Neufchâtel, l'agneau de pré-salé, le beurre salé, le hareng saur (hareng salé), le cabillaud à la dieppoise, les huîtres, les moules, l'omelette de la mère Poulard, le cidre, le calvados, les tripes au cidre sec (Caen).



Caen




La Basse-Normandie: 3 départements, 1 416 000 habitants
La Haute Normandie: 2 départements, 1 782 000 habitants

«Pour avoir du talent, il faut être convaincu qu'on en possède.»
Gustave Flaubert

Rouen, maisons à colombages





La vielle à roue

Ressources: spécialités agricoles (lait, céréales, pommiers, bovins, ovins, chevaux, culture du lin) et industrielles (industrie du verre, chimique, pharmaceutique, chantiers maritimes), tourisme, stations balnéaires (Deauville, Trouville, Cabourg, Riva-Bella).


Personnalités: Rollo le Viking (10^e s.), Guillaume le Conquérant (duc de Normandie, 11^e s.), Jeanne d'Arc (15^e s., brûlée à Rouen), Sainte Thérèse de Lisieux (19^e s.), Gustave Flaubert (écrivain réaliste, 19^e s.), Guy de Maupassant (écrivain réaliste, 19^e s.), Claude Monet (peintre, 19^e s., habita à Giverny), André Maurois (écrivain, 20^e s.), Jean Marais (acteur de théâtre et de cinéma, 20^e s.).

Records régionaux

- Dieppe est le premier port bananier de France.
- Fécamp est le premier port morutier de France.



Coiffe normande



Le Mont-Saint-Michel vu de face

Le saviez-vous?

Le Mont-Saint-Michel, pyramide sur la mer, est peuplé de 42 habitants seulement (les Montois). Îlot rocheux consacré à Saint Michel et abritant l'abbaye du même nom, c'est le troisième site touristique de la France avec 3 000 000 de visiteurs par année. Des ermites se sont installés sur le Mont dès le 6^e s. Au 8^e s. on y construit un oratoire où les pèlerinages se multiplient. Avec le 10^e s, les Bénédictins arrivent. Au 14^e s. il devient franco-anglais à l'époque de la guerre de 100 ans.

Les plus grandes marées du monde se déroulent dans la baie du Mont. La mer parcourt à marée haute 15 km depuis le littoral jusqu'au Mont-Saint-Michel, deux fois par jour, l'eau montant à la vitesse d'un cheval au galop.



Le camembert



La Tapisserie de Bayeux



Huîtres



Le cob normand

* Pour la section «Le saviez-vous?» l'information est puisée dans *Wikipedia.org*.

Libris .RO

Respect pentru oameni și cărți



Dunkerque. L'Hôtel de Ville